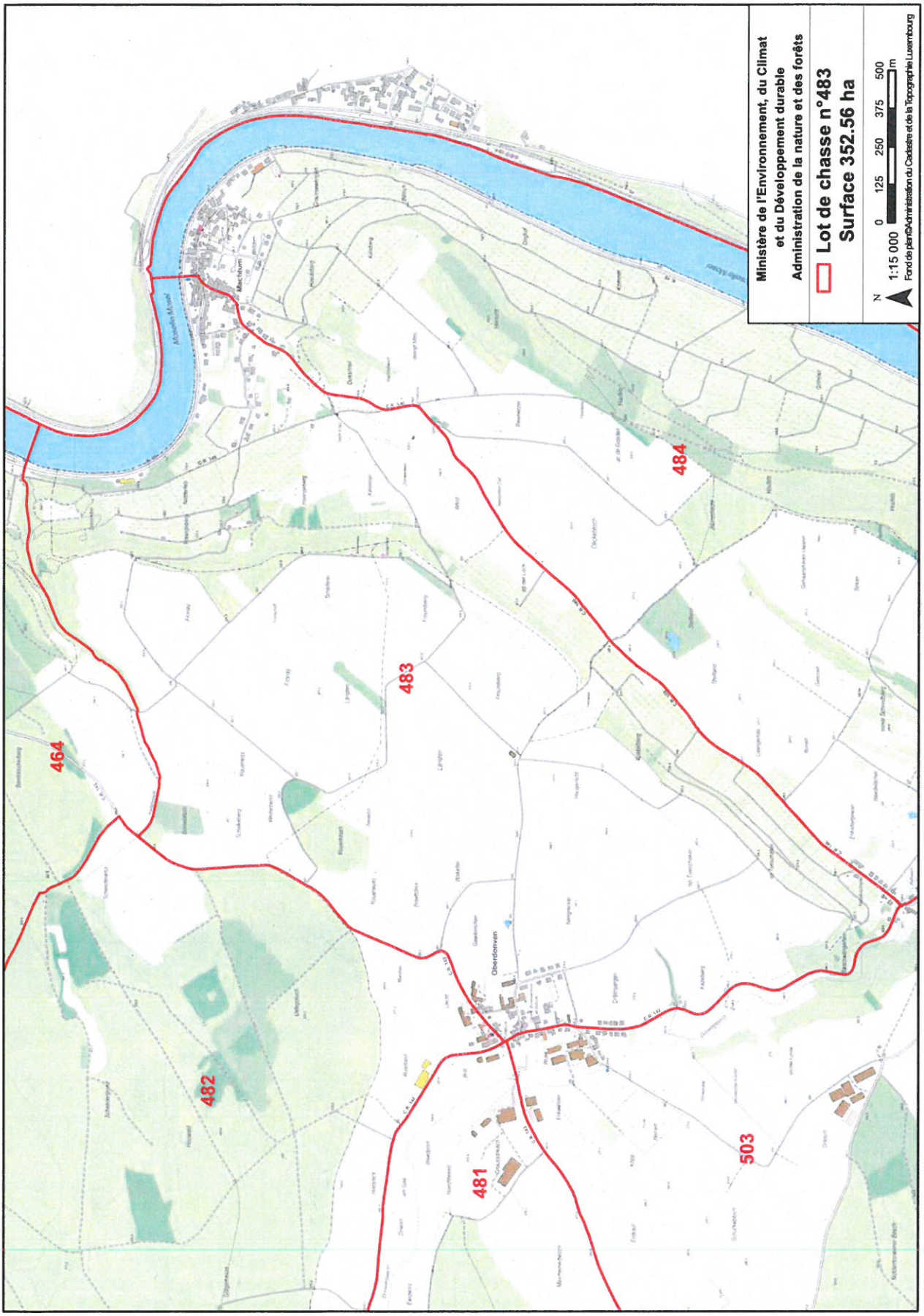
Ministère de l'Environnement, du Climat
et du Développement durable
Administration de la nature et des forêts
Lot de chasse n°483
Surface 352.56 ha
N
1:15 000
0 125 250 375 500 m
Fond de plan©Administration du Cadastre et de la Topographie Luxembourg
464
482
481
483
484
503
Oberdonven
Mackenbach
Moselle-Mosel

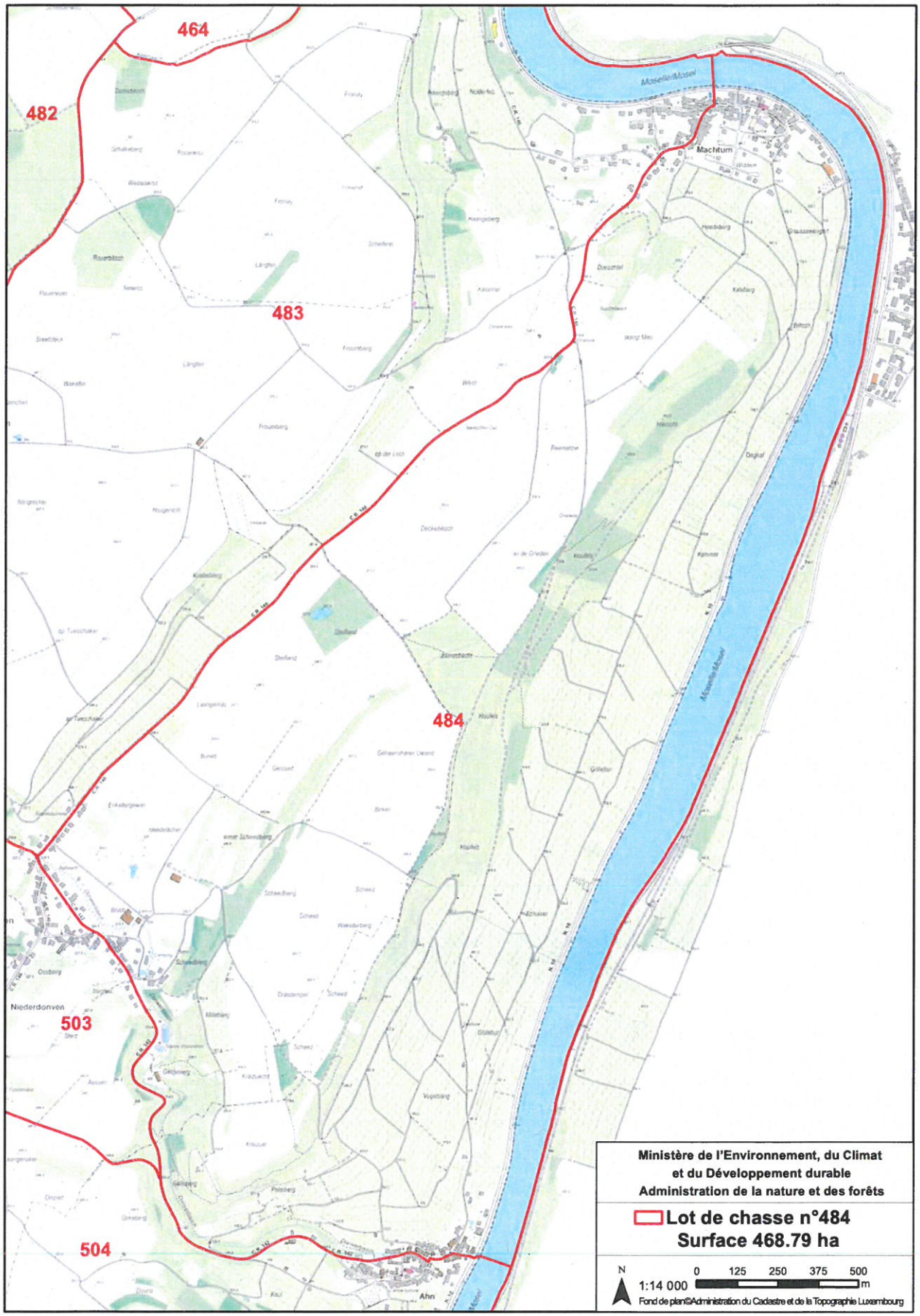
464
482
483
484
503
504
Machtum
Niederdonven
Ahn
Moselle/Mosel
Ministère de l'Environnement, du Climat
et du Développement durable
Administration de la nature et des forêts
Lot de chasse n°484
Surface 468.79 ha
N
0 125 250 375 500 m
1:14 000
Fond de plan©Administration du Cadastre et de la Topographie Luxembourg

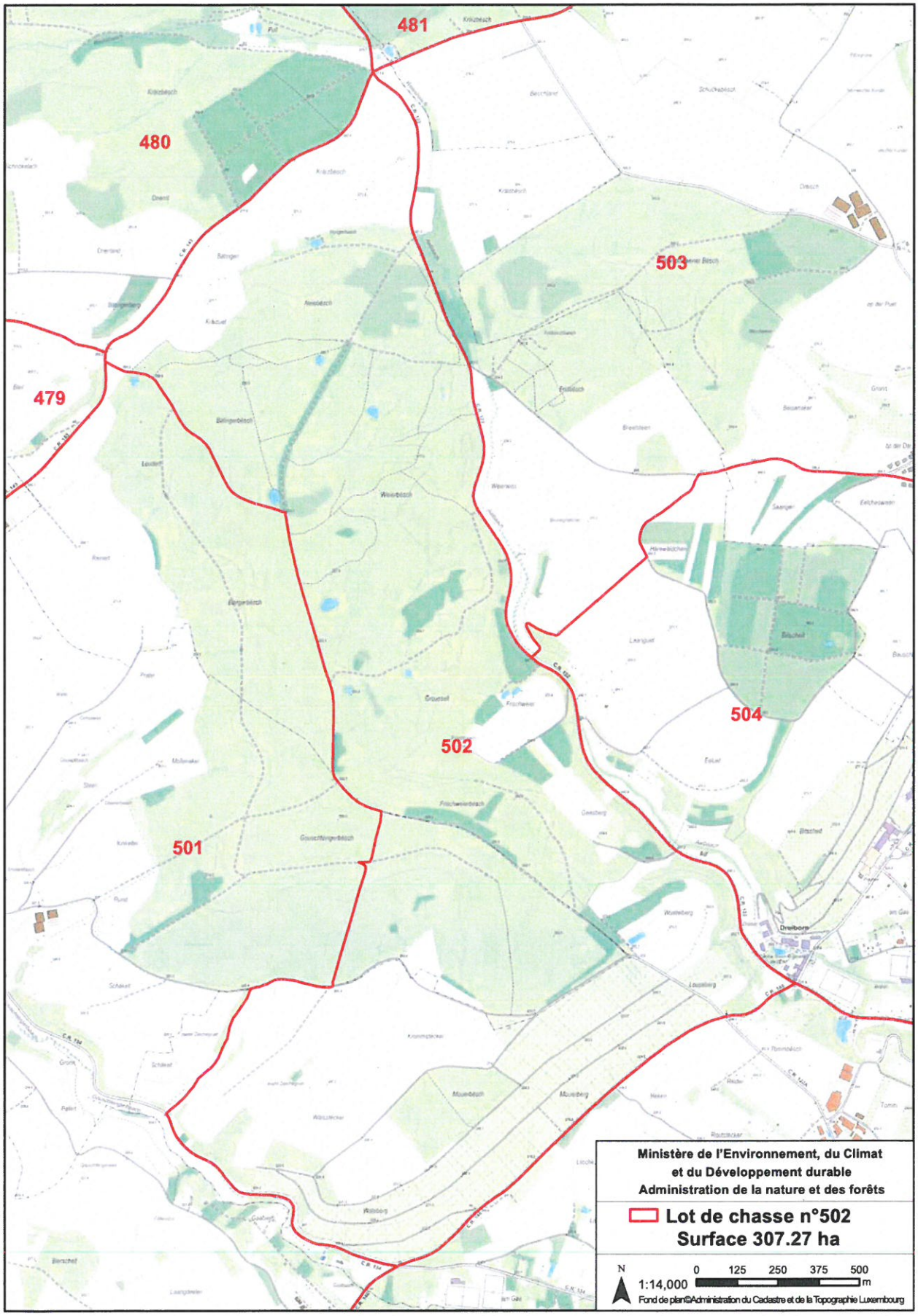
481
480
503
479
502
504
501
Ministère de l'Environnement, du Climat
et du Développement durable
Administration de la nature et des forêts
Lot de chasse n°502
Surface 307.27 ha
N
0 125 250 375 500
1:14,000
m
Fond de plan©Administration du Cadastre et de la Topographie Luxembourg

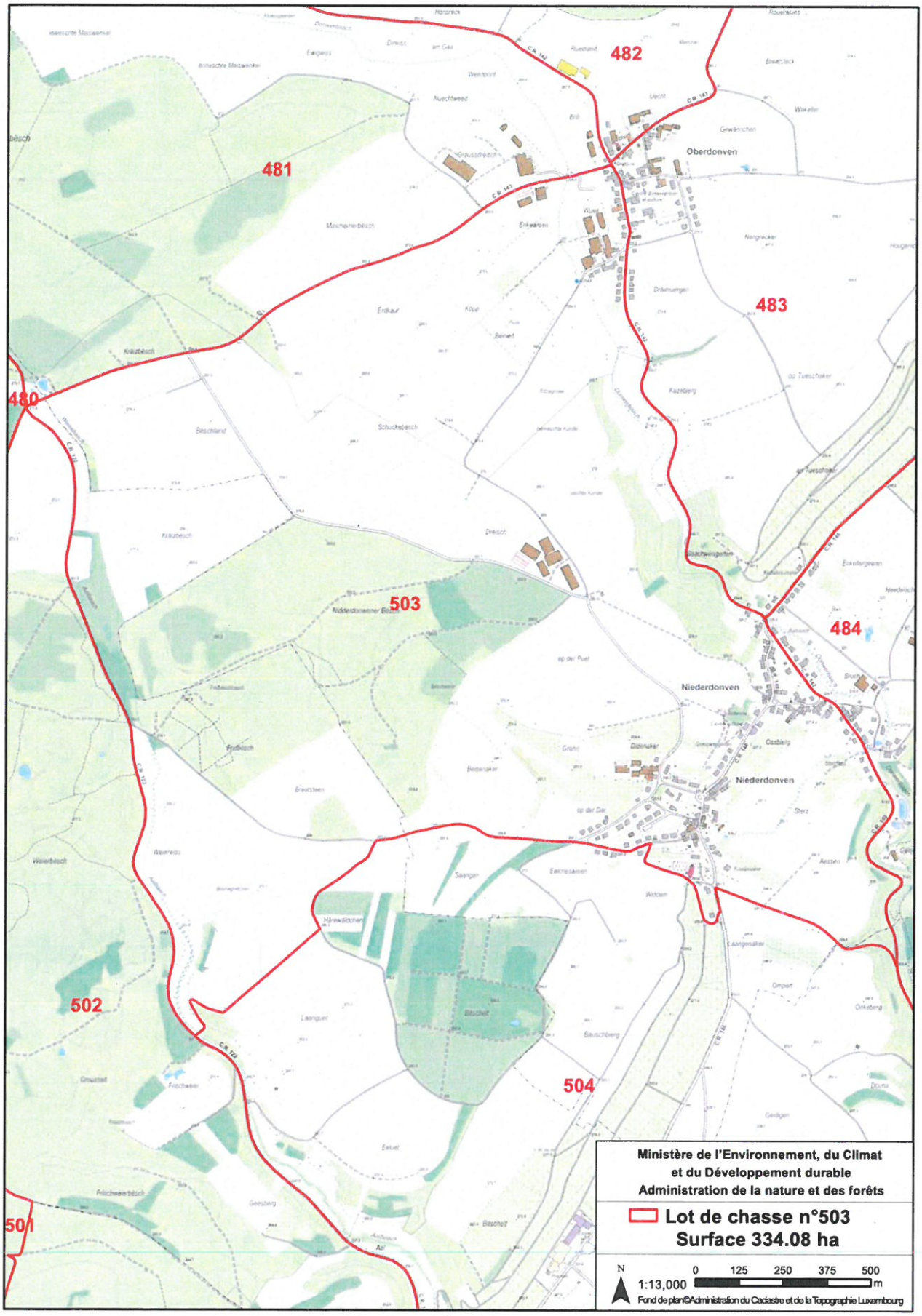
482
481
483
480
503
484
502
504
501
Oberdonven
Niederdonven
Niederdonven
Ministère de l'Environnement, du Climat
et du Développement durable
Administration de la nature et des forêts
Lot de chasse n°503
Surface 334.08 ha
N
0 125 250 375 500
1:13,000
m
Fond de plan©Administration du Cadastre et de la Topographie Luxembourg

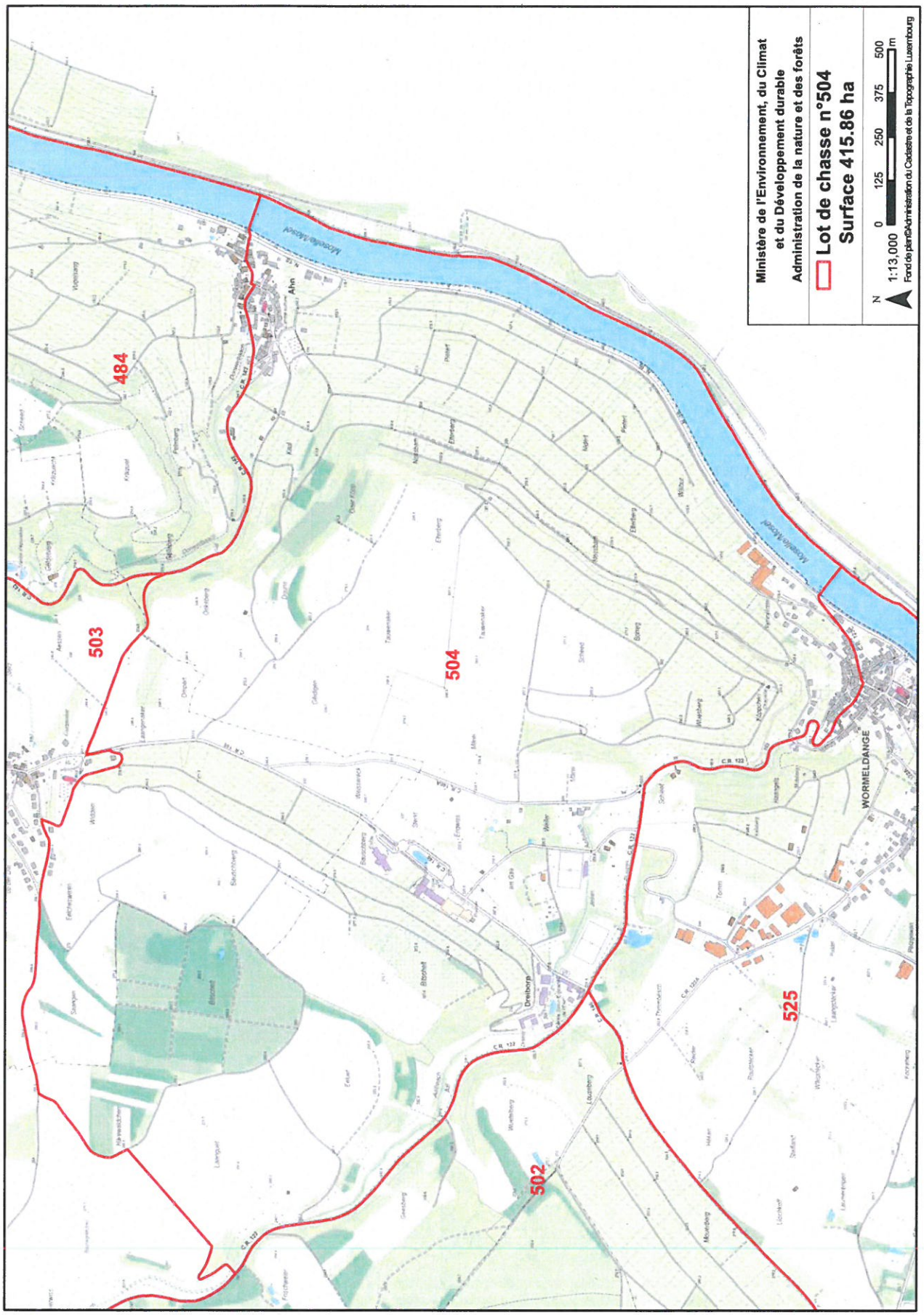
Ministère de l'Environnement, du Climat
et du Développement durable
Administration de la nature et des forêts
Lot de chasse n°504
Surface 415.86 ha
N
1:13,000
0 125 250 375 500 m
Fond de plan©Administration du Cadastre et de la Topographie Luxembourg
484
503
504
502
525
WORMELDANGE
Dreiborg
Ahn
Moselle/Mosel
Moselle/Mosel